

РЕПУБЛИКА БЪЛГАРИЯ  
ОБЩИНА ЦАРЕВО

**ЗАПОВЕД**

№ *Р/1-01-719*...../12.10...2021 година

На основание чл. 44, ал. 2 от ЗМСМА, чл.63, т.2 от ЗМДТ и чл. 19 от Закона за управление на отпадъците

**О П Р Е Д Е Л Я М :**

**I. Границите на районите, включени в системата на организирано поддържане на чистотата и вида на предлаганите услуги по чл.62 от ЗМДТ в съответния район през 2022 година, а именно събирането, извозването и обезвреждането в депа или други съоръжения на битовите отпадъци, както и поддържането на чистотата на териториите за обществено ползване в населените места на община Царево, както следва:**

1. Границите на райони на територията на Община Царево, в които ще се извършват услугите събиране и извозване на битовите отпадъци са строителните граници на всички населени места в общината, както и застроените терени извън строителните граници на населените места, както следва:

**ГРАД ЦАРЕВО** - регулационни граници- урбанизирани територии

1. Централна част

-на изток- Морска градина, ул. Морска

-на запад- ул. Папия, ул. Грънчар, входен път II-99 Бургас-Царево,

-на север- ул. Грънчар, ул. Кирил и Методий, ул. Л.Каравелов, ул. Преображенска, ул.3-ти март, ул.Никола Вапцаров, ул.Гоце Делчев, Общински пазар, централен плаж-Царево, ул. Христо Ботев

-на юг- ул.М.Герджиков, ул. Нептун, ул.Крайморска, Пристанище за обществен транспорт -Царево, Рибарско пристанище „Мичурин,

- северен, източен и южен крайбрежен скат на Царево, района на „Стар завод”

2. кв. Мандрата

3. кв. Василико:

- на изток: ул. Крайбрежна, почивна база „ДЗИ”, плаж „Василико”
  - на север: ул. Черковна, ул. Николай Чудотворец, северен крайбрежен скат и велоалея
  - на запад: ул. Нестинарка, ул. Одринска Тракия
  - на юг: ул. Панорама, ул. Нестинарка
4. кв. „Временна промишлена зона ЮГ”
  5. Промислена зона “Запад” и м-т „Грънчаря”
  6. Пътна връзка между Царево и кв. Василико
  7. кв. Белия бряг
  8. Ел. подстанция 1 и 2
  9. Зона “Север”- урбанизирани територии
  - 10.Почивна база- к-г Нестинарка
  - 11.селищно образование – курортен комплекс “Нестинарка”
  - 12.селищно образование - Ваканционно селище “Арапя”
  - 13.селищно образование- вилна зона “Диньов гьол”
  - 14.м-т “Дядо Ильова бахча”
  - 15.м-т “Турската казарма” /бензиностанция ”Лук ойл”/
  - 16.СК фонд “Лафина”
  - 17.селищно образование- ваканционно селище “Боруна”
  - 18.м-т ” Янов егрек”
  - 19.м-т „Найденони каби” /ПСОВ, гробища/
  - 20.м-т „Дядо Зиркова воденица”
  - 21.преминаване на републикански път Царево-Ахтопол в земите по параграф 4
  - 22.м-т Каргъна
  - 23.м-т Вургарски път
  - 24.м-т Лозята
  - 25.м-т Мавронеро
  - 26.м-т Плаката
  - 27.м-т Елхов дол
  - 28.м-т Стойчев егрек

#### **ГРАД АХТОПОЛ** – регулационни граници- урбанизирани територии

##### 1. Централна част

- на изток- ул. Крайморска , ул.Нептун, Пристанище -Ахтопол
- на запад- ул.Смокиня ,ул.Трети март
- на север- ул.Трети март, ул. Георги Кондолов, ул. Черно море, централен плаж- Ахтопол
- на юг- ул.Резвая, ул.Яна, ул.Св.Яни, ул. Зорница, до южната част на

бензиностанцията, намираща се в ляво на пътя, М.Лозята- пътя Ахтопол-Царево, ул. Св.Никола

2. почивни бази в град Ахтопол- зона Север и зона Запад

3. м-т Коросията

4. м-т Лозята

5. северен, източен и южен крайбрежен скат на гр. Ахтопол

#### **СЕЛО ЛОЗЕНЕЦ** – регулационни граници- урбанизирани територии

##### 1. Централна част

- на изток- ул. Синя лагуна, ул. Чайка, ул. Ваканционна, централен плаж Лозенец, ул. Черно море, пристанище-с. Лозенец
  - на юг- ул. Осогово, ул. Царевски път, ул. Смокиня
  - на запад- ул. Младост, път II-99 Бургас-Царево
  - на север- ул. Чайка
2. в.з. "Тарфа"
  3. м-т "Иванови колиби"
  4. м-т "Рибарницата"
  5. м-т Крушака
  6. Ваканционно селище „Лозенец“
  7. м-т "Кум къшла"
  8. м-т "Караагач", вилно селище „Каприз“
  9. м-т „Смайлов чайр“ / к-г Корал/
  10. м-т "Хаджияневци"
  11. м-т "Крушака- Дунята"
  12. к-г Юг
  13. м-т „Чакърва каба“
  14. къмпинг Оазис
  15. м-т Хаджияневци
  16. м-т Караагач- к-г „Гарчения“
  17. ваканционно селище „Оазис“ и КК „Оазис 2“
  18. северен, източен и южен крайбрежен скат на с. Лозенец

**С. ВЕЛИКА** – регулационни граници- урбанизирани територии, м-т "Караджигер", м. "Край село", м. "Юрук каба"

**С. ФАЗАНОВО** –регулационни граници- урбанизирани територии, м." Край село"

**С. ВАРВАРА-** регулационни граници- урбанизирани територии, м. "Дълбоки дол", м. "Добри дол", м. "Гробищата", м. "Край село", м. "Поста", м. "Гората", м. "Край морето", к-г "Делфин"

**С. СИНЕМОРЕЦ** – регулационни граници- урбанизирани територии ,м. "Поляните" м. "Бутамята", м. "Край село", м. "Св. Пантелей"

**С. РЕЗОВО-** регулационни граници- урбанизирани територии , м. Чучуриката, м. "Бозълъка", Силистар

**С. КОСТИ-** регулационни граници- урбанизирани територии

**С. БРОДИЛОВО-** регулационни граници- урбанизирани територии ,м. Край село"

**С. БЪЛГАРИ** - регулационни граници- урбанизирани територии, м. "Край село"

**С. КОНДОЛОВО-** регулационни граници- урбанизирани територии

**С. ИЗГРЕВ** – регулационни граници- урбанизирани територии

Сметосъбирането да се извършва в съдове, разположени по утвърдена схема за всяко населено място, която е неразделна част от настоящата заповед.

II. Услугата по обезвреждането в депа или други съоръжения за битови отпадъци се предоставя за всички облагаеми имоти по чл.10 от ЗМДТ, находящи се на територията на Община Царево. Битовите отпадъци да се извозват до Регионално депо за неопасни отпадъци- с. Равадиново, община Созопол.

**III. Услугата по поддържането на чистотата на териториите за обществено ползване се извършва във всички населени места в Община Царево. За ползватели на услугата се считат лицата, на които имотите държавна или общинска собственост са предоставени за управление, собствениците, ползвателите и концесионерите на недвижими имоти в границите на населените места**

**Определям районите за сметопочистване на териториите за обществено ползване в общината / площади, улични платна, паркове/, както следва:**

1. ГРАД ЦАРЕВО- урбанизирани и прилежащи територии
2. ГРАД АХТОПОЛ-урбанизирани и прилежащи територии
3. СЕЛО ЛОЗЕНЕЦ-урбанизирани и прилежащи територии
4. СЕЛО СИНЕМОРЕЦ-урбанизирани и прилежащи територии
5. СЕЛО РЕЗОВО - урбанизирани и прилежащи територии
6. СЕЛО КОСТИ- урбанизирани и прилежащи територии
7. СЕЛО БРОДИЛОВО- урбанизирани и прилежащи територии
8. СЕЛО ВЕЛИКА- урбанизирани и прилежащи територии
9. СЕЛО ФАЗАНОВО- урбанизирани и прилежащи територии
10. СЕЛО БЪЛГАРИ- урбанизирани и прилежащи територии
11. СЕЛО ВАРВАРА- урбанизирани и прилежащи територии
12. СЕЛО ИЗГРЕВ- урбанизирани и прилежащи територии
13. СЕЛО КОНДОЛОВО- урбанизирани и прилежащи територии

**IV. Утвърждавам приложеното към заповедта разположение на сметосъбирачните съдове- тип „Бобър” по населени места в общината – Приложение № 1.**


**V. Утвърждавам честотата на сметонизвозване, съгласно Приложение № 2.**

Копие от заповедта да се връчи за сведение и изпълнение на отдел “Местни данъци и такси” и дейност “ Чистота и екология”.

Контролът по настоящата заповед възлагам на зам. кмета Марин Киров Димов .

Заповедта да бъде обявена публично до 31 октомври 2021 година в сайта на Община Царево и поставена на местата за обявление.

КМЕТ НА ОБЩИНА ЦАРЕВО:.....  
Инж. ГЕОРГИ ЛАПЧЕВ



ДД/ПМ



## РЕПУБЛИКА БЪЛГАРИЯ

### ОБЩИНА ЦАРЕВО

Приложение № 1

## РАЗПОЛОЖЕНИЕ

на сметосъбирачните съдове- тип „Бобър” по населени места


в Община Царево за 2022 година

### I. ГРАД ЦАРЕВО – 515бр.

Ул. М. Герджиков- 6 бр., ул. Преображенска- 1бр., ул. Ив. Вазов- 3бр., ул.Хр. Смирненски- 7бр., ул.Ал.Стамболийски- 2бр., ул. Чайка- 8бр., ул.Хан Аспарух- 11бр., ул.Л. Каравелов- 7бр., ул.Милин камък- 4бр., ул.Велека- 5бр., ул. Резвая- 1бр., ул. Зеленика- 5бр., ул. Ю. Гагарин- 9бр., ул.Черно море- 5 бр., ул.Ст. Караджа- 1бр., ул. Шипка- 4бр., ул. Бузлуджа- 2бр., ул. Папия- 7бр., ул.Дълга поляна- 5бр., ул. Грънчар- 7бр., стадиона- 2бр., ПС на ПУ- 5бр., ул. Г. Кондолов- 3бр., ул. Екзарх Йосиф- 7бр., ул. Оборище-3бр., ул.Н.Вапцаров- 8бр., ул. Гео Милев- 1бр., ул.Гоце Делчев- 3бр., ул. В.Левски- 5бр., ул.Рене Шарон- 4бр., ул. Г. Бенковски- 1бр., ул. Крайморска- 10 бр., ул. Трети март- 6бр., ул. Хр. Ботев- 18 бр., ул. Морска- 1бр., Пристанище- 11бр., кв. Василико- 28бр., к-г Нестинарка- 34бр., с.о. Арапя и м-т Дядо Ильова бахча- 27бр., кв. Мандра и кв. „Временна промишлена зона”- 19 бр., Промислена зона „Запад”- 25бр., пътна връзка Царево-кв. Василико /Белия бряг/- 8бр., пътна връзка Царево-Ахтопол по параграф 4 /м-т Дядо Зиркова воденица/- 7бр., зона „Север”- 19бр., м. Диньов гьол /к-г Оазис/, м. Лалов егрек- 21бр., ПСОВ и гробища – 13бр и 105бр.други.

### II. ГРАД АХТОПОЛ – 196 бр.

Ул. Крайморска- 7бр., ул. Нептун-5бр., ул. Хр. Ботев-4бр., ул.Бриз- 0бр., ул.Лилия- 1бр., ул.Митко Палаузов- 0бр., ул. Яна- 1бр., ул.Ропотамо- 2бр., ул.В.



## РЕПУБЛИКА БЪЛГАРИЯ

### ОБЩИНА ЦАРЕВО

---

Левски- 4бр., ул. Велека- 16бр., ул. Резвая- 3бр., ул. Кирил и Методий -3бр., ул. Зеленика- 3бр., ул. Смокиня- 3бр., ул. Ив. Вазов- 5бр., ул. Алеко Константинов- 1бр., ул.Преображенска- 2бр., ул. Странджа- 0бр., ул.Черно море- 7бр., ул. Св. Никола- 11бр., ул.Г. Кондолов- 4бр., ул.Капитан Петко войвода- 1бр., ул.Петрова нива- 1бр., ул. 3-ти март- 9бр., ул. Патриарх Евтимий- 5бр., ул.Чайка- 2бр., м-т Коросията и почивни бази -16 бр. , ул. Албатрос- 2бр., ул.Св. Яни- 4бр., ул.Рибарска- 1бр., ул.Зорница- 0бр., ул. Тракия- 3 бр.гробница- 1бр., сметище- 1бр., вилна зона и ракетна станция- 4бр. и 43 бр. други

#### **III. с. ЛОЗЕНЕЦ- 179 бр.**

Ул. Странджа- 8бр., ул. Младост- 5бр., ул. Рибарска- 8бр., ул. Велека- 13бр., ул. Крайморска- 10бр., ул. Резвая- 6бр., ул. Черно море- 6бр., ул. Лилия- 8бр., ул. Екзотика- 3бр., ул. Г. Кондолов- 11бр., бивш стопански двор- 3бр., м-т Тарфа- 4бр., малък плаж- 6бр., централен плаж- 4бр., КПС- 2бр., м-т Иванови колиби- 10бр., м-т Рибарницата, плаж Меча дупка и м-т Хаджияневци- 17бр., к-г Юг, к-г Корал и м-т Кум къшла- 10бр., м-т Крушака- 2бр., ПСОВ- 3бр., м-т Смайлов чаир -10бр. , м-т Караагач- 15бр., Ваканционно селище „Лозенец“- 15 бр. и други

#### **IV. с. СИНЕМОРЕЦ- 108 бр.**

#### **V. с. ВАРВАРА- 69 бр.**


#### **VI.с. ВЕЛИКА- 54 бр.**

#### **VII. с. КОНДОЛОВО- 9 бр.**

#### **VIII. с. ИЗГРЕВ- 21 бр.**

#### **IX. с. БЪЛГАРИ- 24 бр.**

#### **X. с. РЕЗОВО- 34 бр.**



**РЕПУБЛИКА БЪЛГАРИЯ**  
**ОБЩИНА ЦАРЕВО**


---

**XI-с. ФАЗАНОВО- 27 бр.**

**XII. с. КОСТИ- 49 бр.**

**XIII. с. БРОДИЛОВО- 50 бр.**


КМЕТ НА ОБЩИНА ЦАРЕВО:.....  
Инж. ГЕОРГИ ЛАПЧЕВ



ДД/ПМ







**РЕПУБЛИКА БЪЛГАРИЯ**  
**ОБЩИНА ЦАРЕВО**

Приложение № 2

**ЧЕСТОТА**  
**на сметоизвозване на съдовете за смет по населени места**  
**в Община Царево за 2022 година**

**I. За периода м. октомври- м. май**


1. гр. Царево и гр. Ахтопол и с. Лозенец- пет пъти седмично
- 2.с. Синеморец, с. Варвара, с. Велика, с. Резово, с. Бродилово, с. Кости, с.Българи, с. Изгрев, с. Кондолово и с. Фазаново- на повикване от Кмета на населеното място

**II. За периода м. юни- м. септември**

1. гр. Царево, гр. Ахтопол, с. Лозенец, с. Синеморец- ежедневно / от 20.06.2022г. до 15.09.2022г.- без почивен ден/
2. с. Варвара, с. Резово, с. Велика, с. Изгрев, с.. Фазаново- два пъти седмично и при повикване от Кмета на населеното място
3. с. Бродилово, с. Кости, с. Българи, с. Кондолово- един път седмично по график и при повикване от Кмета на населеното място
4. м-т Коросията в град Ахтопол- един път седмично или при повикване

КМЕТ НА ОБЩИНА ЦАРЕВО:.....

Инж. ГЕОРГИ ЛАПЧЕВ



ДД/ПМ

